

Lesná spoločnosť, pozemkové spoločenstvo Vyšná Slaná

**Uznesenia zo zasadania riadneho zhromaždenia LS,PS Vyšná Slaná, konaného
dňa 13.2.2016 vo Vyšnej Slanej**

Počet členov prítomných na zhromaždení :

Počet podielov všetkých členov : 5530749

Počet podielov prítomných členov : 3096090,29

Percento účasti : **55,98 %**

Návrhová komisia predložila na schválenie tieto uznesenia :

Uznesenie č.RZ1/2016 – Riadne zhromaždenie **schvaľuje** :

- 1, Rokovací poriadok zhromaždenia
- 2, Program rokovania
- 3, Mandátovú komisiu – Ing. Jozef Novorný, Ing. Peter Lenkey, Mgr. Eva Benediktyová
- 4, Návrhovú komisiu – Ing. Stanislav Lukáč CSc. , Dušan Sentpétery, Emil Benedikty
- 5, Zapisovateľa – Ing. Vladimír Lukáč
- 6, Overovateľov – Milan Kasper, Ján Pačenovský
- 7, Skrutátorky – Mgr. M. Rochfalušiová, J. Martinková, J. Farkašová, Z. Sentpéteriová

Za schválenie hlasovali členovia s počtom podielov 3096090,29 t.j, 55,98%

Uznesenie č.RZ2/2016 – Riadne zhromaždenie **berie na vedomie** :

- 1, správu výboru LS, PS o činnosti a výsledkoch hospodárenia za rok 2015 a podnikateľský zámer na rok 2016

Uznesenie č.RZ3/2016 – Riadne zhromaždenie **schvaľuje** :

1, účtovnú uzávierku za rok 2015

2, návrh na rozdelenie zisku

Za schválenie hlasovali členovia s počtom podielov 3096090,29 t,j, 55,98%

Uznesenie č.RZ4/2016 – Riadne zhromaždenie **schvaľuje** zmeny a doplnenie stanov LS, PS Vyšná Slaná

Za schválenie hlasovali členovia s počtom podielov 3096090,29 t,j, 55,98%

Uznesenie č.RZ5/2016 – Riadne zhromaždenie **berie na vedomie** :

1, Správu DR o kontrole hospodárenia v LS, PS Vyšná Slaná za rok 2015.

2, Správu OLH a lesníka o skutočnej ťažbe v roku 2015 a plánovanej ťažbe v roku 2016.

Uznesenie č.RZ6/2016 – Riadne zhromaždenie **schvaľuje** :

1, Text Zmluvy o nájme na nasledujúce 5 ročné obdobie.

2, Náhradu výdavkov pre zúčastnených a splnomocnených vlastníkov podielov na Riadnom zhromaždení 13.2.2016 vo výške 5.-EUR.

3, Nájomné poskytnuté podľa Zmluvy o nájme poľnohospodárskych a lesných pozemkov, článok IV. Zmluvy vo výške 100.-EUR za 1ha zazmluvnenej výmery v roku 2015.

4, Usporiadanie slávnostného stretnutia vlastníkov pri príležitosti 90. výročia založenia Pasienkovej spoločnosti a 25. výročia založenia LS, PS Vyšná Slaná s podávaním občerstvenia v hodnote 5.-EUR pre každého účastníka, organizačné náklady.

5, Organizačné náklady a náklady na občerstvenie pre Riadne zhromaždenie konané dňa 13.2.2016

6, Prevod majetku z p.D. Mistríkovej na jej sestru p.Ing. J. Šťaviková

Za schválenie hlasovali členovia s počtom podielov 3096090,29 t,j, 55,98%

Uznesenie č.RZ7/2016 – Riadne zhromaždenie **schvaľuje** Poriadok odmeňovania LS, PS Vyšná Slaná s platnosťou od 1.1.2016

Za schválenie hlasovali členovia s počtom podielov 3096090,29 t,j, 55,98%

Uznesenie č.RZ8/2016 – Riadne zhromaždenie **súhlasí s** výrubom drevín na mimolesných pozemkoch podľa parcel

Za schválenie hlasovali členovia s počtom podielov 3096090,29 t,j, 55,98%

Uznesenie č.RZ9/2016 – Riadne zhromaždenie **schvaľuje** , že nehnuteľnosti na LV1267, nasledujúce parcely registra “E” v týchto výmerach a druhu :

Parcelné číslo	Výmera (m ²)	Druh pozemku
2204/1	233053	Trvalé trávne porasty
2204/2	1382	Trvalé trávne porasty
2204/101	95901	Lesné pozemky
2204/102	6093	Lesné pozemky
22040/103	482	Lesné pozemky
2204/104	557	Lesné pozemky
2205/1	12493	Orná pôda
2205/2	12625	Orná pôda
2206	3043	Trvalé trávnaté porasty
2207/1	90328	Trvalé trávnaté porasty
2207/101	3519	Lesné pozemky
2207/102	825	Lesné pozemky
2207/103	149	Lesné pozemky
2207/104	4563	Lesné pozemky

Parcelné číslo	Výmera (m ²)	Druh pozemku
2207/105	17	Lesné pozemky
2208/1	194	Vodné plochy
2208/2	4087	Vodné plochy
2208/101	2203	Lesné pozemky
2209/1	4671	Trvalé trávnaté porasty
2209/101	9947	Lesné pozemky
2210/1	47598	Trvalé trávnaté porasty
2210/2	11287	Trvalé trávnaté porasty
<u>2210/101</u>	<u>156123</u>	<u>Lesné pozemky</u>
Spolu	701140	

sú vlastníctvom členov LS, PS Vyšná Slaná v podieloch v ktorých sú členovia LS, PS Vyšná Slaná ako spoluvlastníci zapísaný na LV1349. Zhromaždenie súhlasí, aby v uvedených podieloch bolo vlastnícke právo zapísané do Katastra nehnuteľnosti.

Za schválenie hlasovali členovia s počtom podielov 3096090,29 t.j, 55,98%

Uznesenie č.RZ10 /2016 – Riadne zhromaždenie **splnomocňuje** Výbor LS, PS Vyšná Slaná na všetky právne úkony potrebné k určeniu vlastníckeho práva na LV1267 a zápisu do Katastra nehnuteľností v podieloch ako sú zapísané na LV1349.

Za schválenie hlasovali členovia s počtom podielov 3096090,29 t.j, 55,98%

Uznesenie č.RZ11 /2016 – Riadne zhromaždenie **ukladá** výboru LS, PS :

1, zverejniť na svojej webovej stránke zoznam známych, neznámych a zosnulých vlastníkov

2, preskúmať možnosť navrátenia parcely na LV971 (školský les) do vlastníctva LS, PS Vyšná Slaná

3, prejednať na zasadnutí výboru návrhy p.D. Tomášika prednesené na zhromaždení členov LS, PS

4, Pridelovať bukové drevo podľa výmery a v prípade nedostatku doplniť auto ihličnatým alebo zmiešaným drevom

Za schválenie hlasovali členovia s počtom podielov 3096090,29 t,j, 55,98%

Uznesenie č.RZ12/2016 – Riadne zhromaždenie **súhlasí s** uzavretím nájomnej zmluvy s poľovníckym združením Radzim Vyšná Slaná na prenájom pozemku pod poľovníckou chatou

Za schválenie hlasovali členovia s počtom podielov 3096090,29 t,j, 55,98%

Uznesenie č.RZ13/2016 – Riadne zhromaždenie **schvaľuje** , že nehnuteľnosti na LV1005, nasledujúce parcely registra “E” v týchto výmerach a druhu :

Parcelné číslo	Výmera (m ²)	Druh pozemku
391	9019	Trvalé trávne porasty
396	2930	Vodné plochy
397	1096	Ostatné plochy
399	914	Ostatné plochy
404/1	2063	Trvalé trávne porasty
404/2	4109	Trvalé trávne porasty
406	7732	Trvalé trávne porasty
424	1768	Ostatné plochy
432	3314	Ostatné plochy
436	2996	Ostatné plochy
463	3056	Orná pôda
465	2540	Ostatné plochy
474	2924	Ostatné plochy
504	2107	Ostatné plochy
520	2195	Trvalé trávne porasty
529	10814	Trvalé trávne porasty
626	2112	Orná pôda
636	4410	Ostatné plochy
638/1	652	Orná pôda
638/2	5244	Orná pôda
639	4542	Ostatné plochy
664	2582	Ostatné plochy
687	2212	Orná pôda

Parcelné číslo	Výmera (m ²)	Druh pozemku
696	4232	Ostatné plochy
697	1143	Ostatné plochy
698	4994	Orná pôda
742/1	25	Ostatné plochy
742/2	2893	Ostatné plochy
743/1	8	Ostatné plochy
743/2	354	Ostatné plochy
743/101	7193	Ostatné plochy
743/102	705	Ostatné plochy
802	191	Orná pôda
866	266	Orná pôda
958/1	13704	Trvalé trávne porasty
958/2	3605	Trvalé trávne porasty
1002/1	1819	Trvalé trávne porasty
1002/2	5306	Trvalé trávne porasty
1071/1	1437	Trvalé trávne porasty
1071/2	708	Trvalé trávne porasty
1071/3	511	Trvalé trávne porasty
1071/101	43	Lesné pozemky
1098/1	3247	Ostatné plochy
1098/101	172	Lesné pozemky
1143/1	1144	Trvalé trávne porasty
1143/2	1754	Trvalé trávne porasty
1143/3	298	Trvalé trávne porasty
1154/1	3602	Trvalé trávne porasty
1154/2	3173	Trvalé trávne porasty
1154/3	3046	Trvalé trávne porasty
1163	931	Ostatné plochy
1338	969	Ostatné plochy
1358	967	Ostatné plochy
1359/1	2208	Ostatné plochy
1359/2	240	Lesné pozemky
1366	227	Ostatné plochy
1368	10015	Orná pôda
1371	10291	Ostatné plochy
1372	992	Ostatné plochy
1382	3623	Orná pôda
1387	726	Ostatné plochy
1388	3502	Ostatné plochy
1389	893	Ostatné plochy
1412	1513	Ostatné plochy
1416	4579	Ostatné plochy

Parcelné číslo	Výmera (m ²)	Druh pozemku
1423	1421	Ostatné plochy
1426	2349	Vodné plochy
1438	1008	Ostatné plochy
1444	991	Ostatné plochy
1446	2976	Orná pôda
1455/ 1	2156	Ostatné plochy
1455/ 2	350	Ostatné plochy
1456	846	Ostatné plochy
1469	868	Ostatné plochy
1478	496	Ostatné plochy
1502	2725	Ostatné plochy
1503	797	Ostatné plochy
1504	3099	Ostatné plochy
1506	7920	Orná pôda
1515	871	Ostatné plochy
1530/ 1	2015	Ostatné plochy
1530/ 2	31	Ostatné plochy
1530/101	350	Lesné pozemky
1580	4852	Orná pôda
1601/ 1	21251	Ostatné plochy
1601/ 2	7	Ostatné plochy
1601/ 3	67	Ostatné plochy
1601/ 4	11	Ostatné plochy
1634	523	Ostatné plochy
1648	3958	Ostatné plochy
1656	1163	Ostatné plochy
1657/ 1	3601	Ostatné plochy
1657/ 2	161	Ostatné plochy
1677	3286	Ostatné plochy
1691	1751	Orná pôda
1717	198	Ostatné plochy
1718/ 1	218	Ostatné plochy
1718/ 2	533	Ostatné plochy
1718/101	129	Lesné pozemky
1720	5193	Ostatné plochy
1725	7038	Orná pôda
1752	11191	Vodné plochy
1801/ 1	802	Vodné plochy
1801/ 2	3162	Lesné pozemky
1814	2239	Ostatné plochy
1815	5173	Ostatné plochy
1816	2240	Ostatné plochy

Parcelné číslo	Výmera (m ²)	Druh pozemku
1817	4864	Ostatné plochy
1818	2302	Ostatné plochy
1819	577	Ostatné plochy
1820	481	Ostatné plochy
1821	467	Ostatné plochy
1822	4044	Ostatné plochy
1827	3470	Trvalé trávne porasty
1828	2523	Trvalé trávne porasty
1833/ 1	751	Ostatné plochy
1833/101	6687	Lesné pozemky
1834	1251	Ostatné plochy
1835	4436	Ostatné plochy
1839	15213	Orná pôda
1844	307	Ostatné plochy
1845	370	Ostatné plochy
1847	443	Ostatné plochy
1848	1261	Ostatné plochy
1849	1581	Ostatné plochy
1865	5118	Orná pôda
1907	6286	Ostatné plochy
1913	927	Vodné plochy
1917	2849	Ostatné plochy
1925	10631	Vodné plochy
1936/ 1	22	Ostatné plochy
1936/101	1727	Lesné pozemky
1944	1787	Ostatné plochy
1952/ 1	251	Trvalé trávne porasty
1952/ 2	1614	Trvalé trávne porasty
1961/ 1	9601	Trvalé trávne porasty
1961/101	225	Lesné pozemky
1983	2199	Ostatné plochy
1991/ 1	4338	Vodné plochy
1991/ 2	260	Vodné plochy
1991/ 3	563	Vodné plochy
2012	1319	Ostatné plochy
2029/ 1	9881	Ostatné plochy
2029/ 2	1791	Ostatné plochy
2029/ 3	851	Ostatné plochy
2029/ 4	569	Ostatné plochy
2029/ 5	196	Ostatné plochy
2029/ 6	1234	Ostatné plochy
2029/102	65	Ostatné plochy

Parcelné číslo	Výmera (m ²)	Druh pozemku
2029/104	25	Ostatné plochy
2029/105	10	Ostatné plochy
2029/202	23	Ostatné plochy
2042	3098	Ostatné plochy
2053	8358	Ostatné plochy
2078	1438	Orná pôda
2098	1564	Ostatné plochy
2109	2559	Ostatné plochy
2114	6793	Orná pôda
<hr/>		
Spolu	525207,54	

sú vlastníctvom členov LS, PS Vyšná Slaná v podieloch v ktorých sú členovia LS, PS Vyšná Slaná ako spoluvlastníci zapísaný na LV1179. Zhromaždenie súhlasí, aby v uvedených podieloch bolo vlastnícke právo zapísané do Katastra nehnuteľnosti.

Za schválenie hlasovali členovia s počtom podielov 3096090,29 t.j, 55,98%

Predseda návrhovej Komisie :


Ing. Stanislav Lukáč, CSc., člen LS, PS



.....


Overovatelia :

Milan Kasper, člen výboru LS, PS




.....

Ján Pačenovský, člen LS, PS



.....

Ing. Ján Hric, predseda LS, PS



.....

Vo Vyšnej Slanej dňa 13.2.2016